

Doe mee
met de

KLAPBAND & KLAPLOOP

2021



Feest mee met
100 jaar DE ARK!

Trek eropuit
RONDOM
DE BUURTEN
VAN DE ARK

van 1 juni tot
30 september

INFO EN ROUTES:
www.klapzomer.be - [Facebook](#) klapzomer2021
OF HAAL OP IN DE BETROKKEN GEMEENTEN
EN TOERISTISCHE PUNTEN



FIETSROUTE zone WEST * Tielen - Vosselaar

► Feest mee met 100 jaar DE ARK!

Ontdek Klapzomer, een zomer vol hartverwarmende activiteiten. Eén van deze activiteiten is Klapband*Klaploop, zalige fiets- en wandeltochten rondom de buurten van DE ARK.

Beste fietser

We fietsen graag in de Kempen!

Ontdek Klapband: zes originele fietsroutes met verschillende afstanden.

Voor de fervente coureur, maar ook voor de gezellige toerist die onderweg een klapke wil doen.

We hebben deze toffe routes in petto:

- Fietsroute NOORD * Hoogstraten (38 km)
- Fietsroute NOORD * Poppel (33 km)
- Fietsroute WEST * Tielen - Vosselaar (34 km)
- Fietsroute WEST * Wechelderzande - Vlimmeren (30 km)
- Fietsroute ZUID * Oud-Turnhout - Turnhout Parkwijk (35 km)
- Fietsroute ZUID * Retie - Dessel (30 km)

► Alle fietsroutes volgen een traject via de fietsknooppunten. Dit is de **groene route** op het plan.

Onderweg kan je een lus maken door verschillende buurten van DE ARK. Dit zijn de **rode routes** op de plannen. De routebeschrijving in tekst staat erbij.

Veel fiets- en klapplezier!

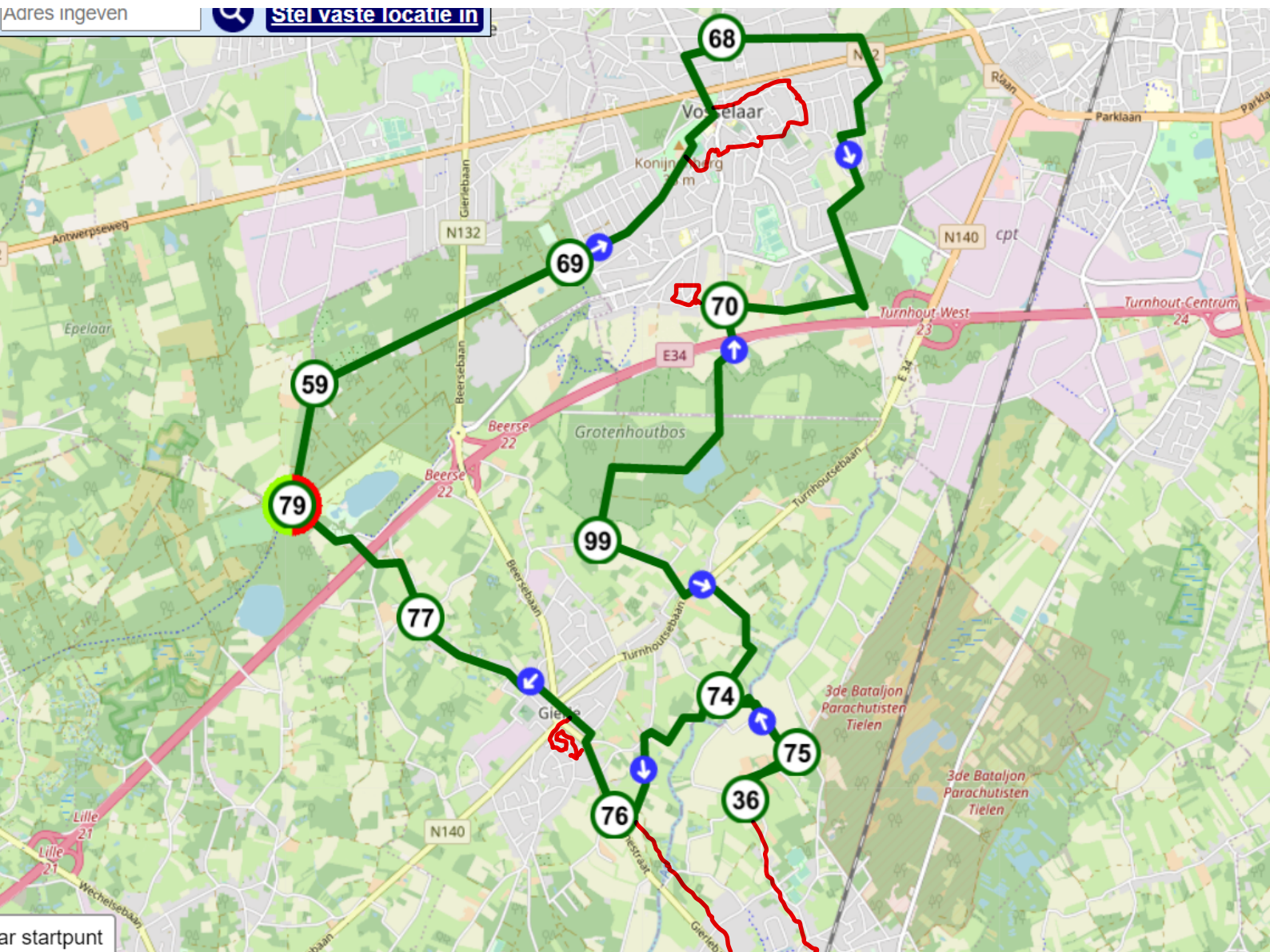
Feestelijke groet
DE ARK

PS Wandel je ook graag? Dat kan met **Klaploop**: twee wandelroutes in Turnhout van 3,5 en 7 km. In het centrum, in oude en nieuwe buurten van DE ARK of in het groen 'op den buiten'. Een aanrader!

FIETSRROUTE zone WEST * Tielen - Vosselaar

Volledige route > in groen en rood

- groene route = traject via de fietsknooppunten
- 4 rode routes = extra lussen door buurten van DE ARK

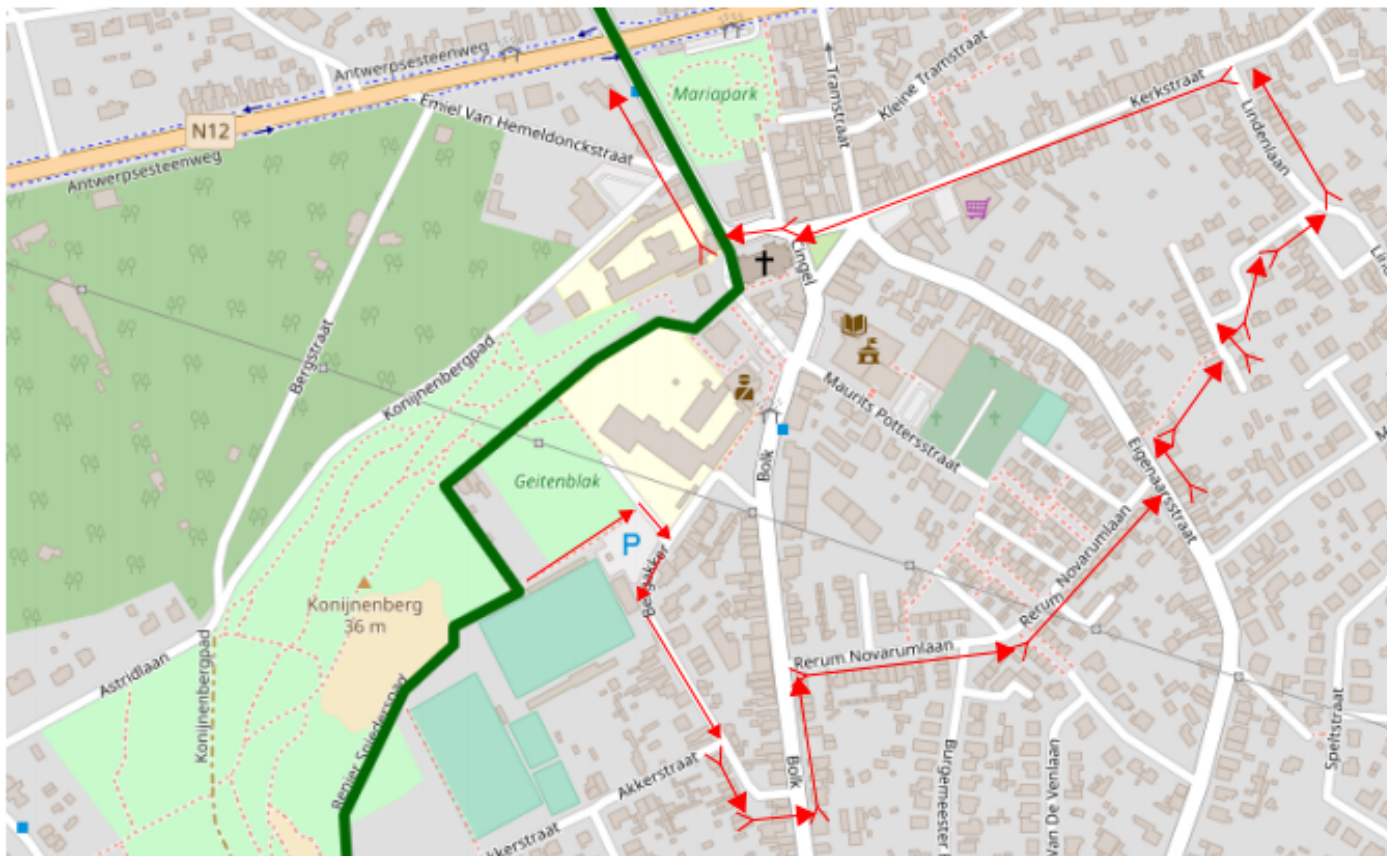


Start	79	1.0 km	59	2.4 km	69	2.9 km	68	5.2 km	70	2.8 km	99	2.4 km	74
1.0 km	75	0.7 km	36	0.7 km	75	1.0 km	74	1.9 km	76	2.7 km	77	1.7 km	79

Toffe foto's van onderweg? Post ze op Instagram #klapzomer

FIETSROUTE zone WEST * Tielen - Vosselaar

Buurt van DE ARK * lus 1 > Bolk en Rerum Novarum in Vosselaar

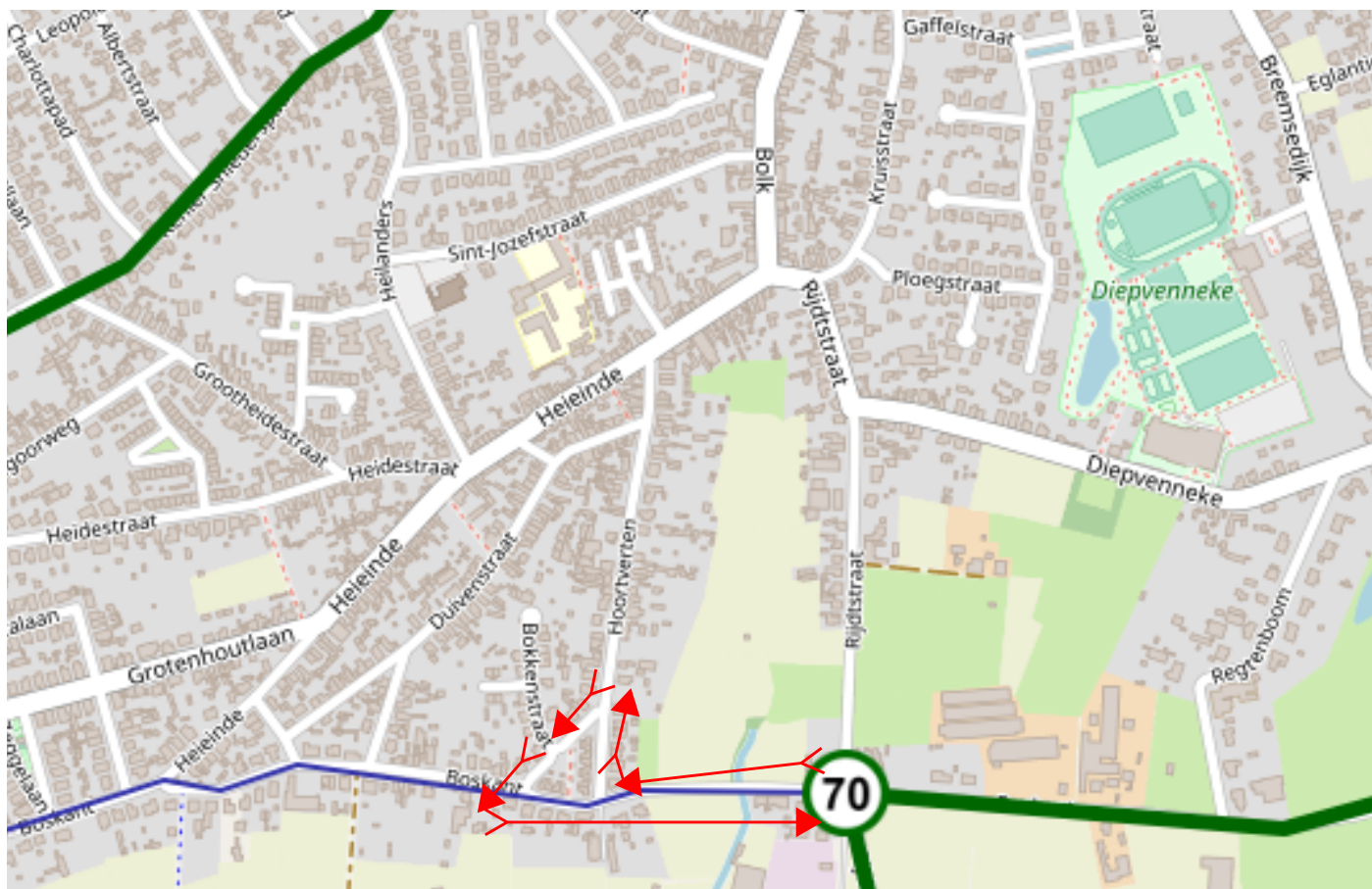


Vanuit knooppunt 69 aan voetbalterrein neem je de zandweg rechtdoor.

- aan de parking naar rechts en meteen weer rechts = Bergakker
- aan T-kruispunt 1ste straat links = Bolk
- 1ste straat rechts = Rerum Novarumlaan
 - 53 gezinnen huren een woning In Bolk en de Rerum Novarumlaan.
 - De huizen zijn in 3 fases gebouwd tussen 1963 en 1977. In 2018-2019 zijn ze volledig gerenoveerd.
- aan T-kruispunt naar links = Eigenaarsstraat
 - Op het einde van de Rerum Novarumlaan en in de Eigenaarsstraat vind je nog eens 11 huurwoningen, gebouwd in 1981. Ook deze woningen zijn gerenoveerd in 2019.
- ter hoogte van huisnummer 45 > fietspad rechts naar St. Barbaraplein
 - Hier zie je 20 woningen voor ouderen.
 - Binnen een paar jaar worden ze afgebroken en vervangen door 40 hedendaagse huurwoningen en -appartementen. Een nieuwe thuis voor ouderen, maar ook voor jongere gezinnen.
 - Er komt ook **een nieuw buurthuis en een speelplein**.
 - Op woensdag op pad? Spring gerust binnen in het huidige buurthuis aan St Barbaraplein 2. Om de 2 weken op woensdag vind je hier **Digidak**.
- 1ste straat links, 1ste straat rechts
- aan T-kruispunt links = Lindenlaan
- aan T-kruispunt links = Kerkstraat, volgen tot aan de kerk – kerk links houden
- rechts naar kruispunt > volg nu terug de groene route naar knooppunt 68

FIETSROUTE zone WEST * Tielen - Vosselaar

Buurt van DE ARK * lus 2 > Hoortverten en Boskant in Vosselaar



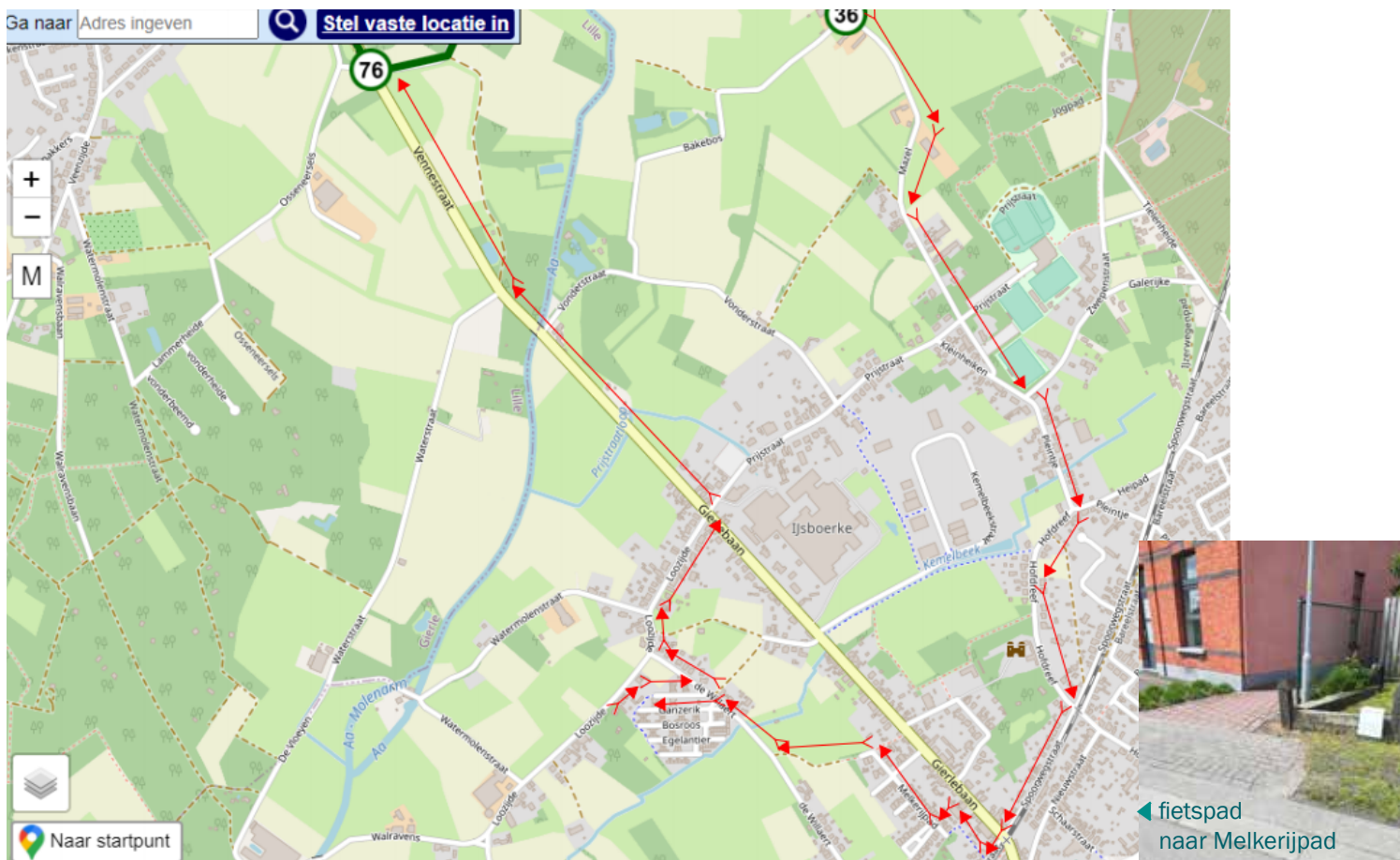
Aan knooppunt 70, volg je route naar knooppunt 69.

- 1ste straat rechts = Hoortverten
 - Op het driehoekig gebied tussen Hoortverten en Boskant, zie je 12 huurwoningen van DE ARK uit 2012.
 - Ook het speelpleintje is aangelegd door DE ARK.
Neem hier gerust pauze en laat de kinderen (of het kind in jou) naar hartenlust spelen!
- 1ste straat links (schuin hoek om) = Bokeneind
- 1ste straat links = Boskant
- 1ste straat rechts aan kruispunt (knooppunt 70) > de brug over
- volg nu terug de groene route naar knooppunt 99

Toffe foto's van onderweg? Post ze op Instagram #klapzomer

FIETSRUTE zone WEST * Tielen - Vosselaar

Buurt van DE ARK * lus 3 > Ganzerik in Tielen



Vanaf knooppunt 74 fiets je via knooppunt 75 naar knooppunt 36.

Aan knooppunt 36 ga je rechtdoor Mazel richting knooppunt 58.

- volgen tot aan de spoorweg > naar rechts = Spoorwegstraat
- aan kruispunt met Gierlebaan > rechtdoor oversteken
- na 50m fietspad rechts tot in Melkerijpad
 - Op de hoek van Melkerijpad en Berthoutstraat heeft DE ARK 12 huurappartementen sinds 2012.
- Melkerijpad uitrijden > links achteraan fietspad nemen tot aan de Willaert
- aan de Willaert naar rechts
- 1ste straat naar links = Ganzerik
 - Je bent nu in de vroegere Rozenwijk. Tussen 2015 en 2018 is deze buurt helemaal vernieuwd.
 - 61 gezinnen wonen hier in een huurwoning of -appartement, 23 gezinnen kochten een eigen stuk.
 - Geniet van de groene omgeving en speel in het speeltuintje aan het **buurthuis in Pioenroos 1**.
 - Op pad op woensdag? Om de 2 weken vind je dan **Digidak** in het buurthuis. Spring gerust binnen!
- achteraan rechts fietspad volgen tot aan de straat > straat volgen tot T-kruispunt
- naar links = de Willaert
- aan T-kruispunt naar rechts = Loozijde
- rechtdoor volgen tot aan Gierlebaan
- naar links > vanaf nu volg je terug de groene route naar knooppunt 76

