

Doe mee met de
KLAPBAND & KLAPLOOP 2021

Trek eropuit
 RONDOM DE BUURTEN VAN DE ARK

van 1 juni tot 30 september

Feest mee met 100 jaar DE ARK!

INFO EN ROUTES:
www.klapzomer.be - [Facebook](https://www.facebook.com/klapzomer2021) klapzomer2021
 OF HAAL OP IN DE BETROKKEN GEMEENTEN EN TOERISTISCHE PUNTEN




FIETSRROUTE zone ZUID * Oud-Turnhout en Parkwijk

► Feest mee met 100 jaar DE ARK!

Ontdek Klapzomer, een zomer vol hartverwarmende activiteiten. Eén van deze activiteiten is Klapband*Klaploop, zalige fiets- en wandeltochten rondom de buurten van DE ARK.

Beste fietser

We fietsen graag in de Kempen!

Ontdek Klapband: zes originele fietsroutes met verschillende afstanden.

Voor de fervente coureur, maar ook voor de gezellige toerist die onderweg een klapke wil doen.

We hebben deze toffe routes in petto:

- Fietsroute NOORD * Hoogstraten (38 km)
- Fietsroute NOORD * Poppel (33 km)
- Fietsroute WEST * Tielen - Vosselaar (34 km)
- Fietsroute WEST * Wechelderzande - Vlimmeren (30 km)
- Fietsroute ZUID * Oud-Turnhout - Turnhout Parkwijk (35 km)
- Fietsroute ZUID * Retie - Dessel (30 km)

► Alle fietsroutes volgen een traject via de fietsknooppunten. Dit is de **groene route** op het plan.

Onderweg kan je een lus maken door verschillende buurten van DE ARK. Dit zijn de **rode routes** op de plannen. De routebeschrijving in tekst staat erbij.

Veel fiets- en klapplezier!

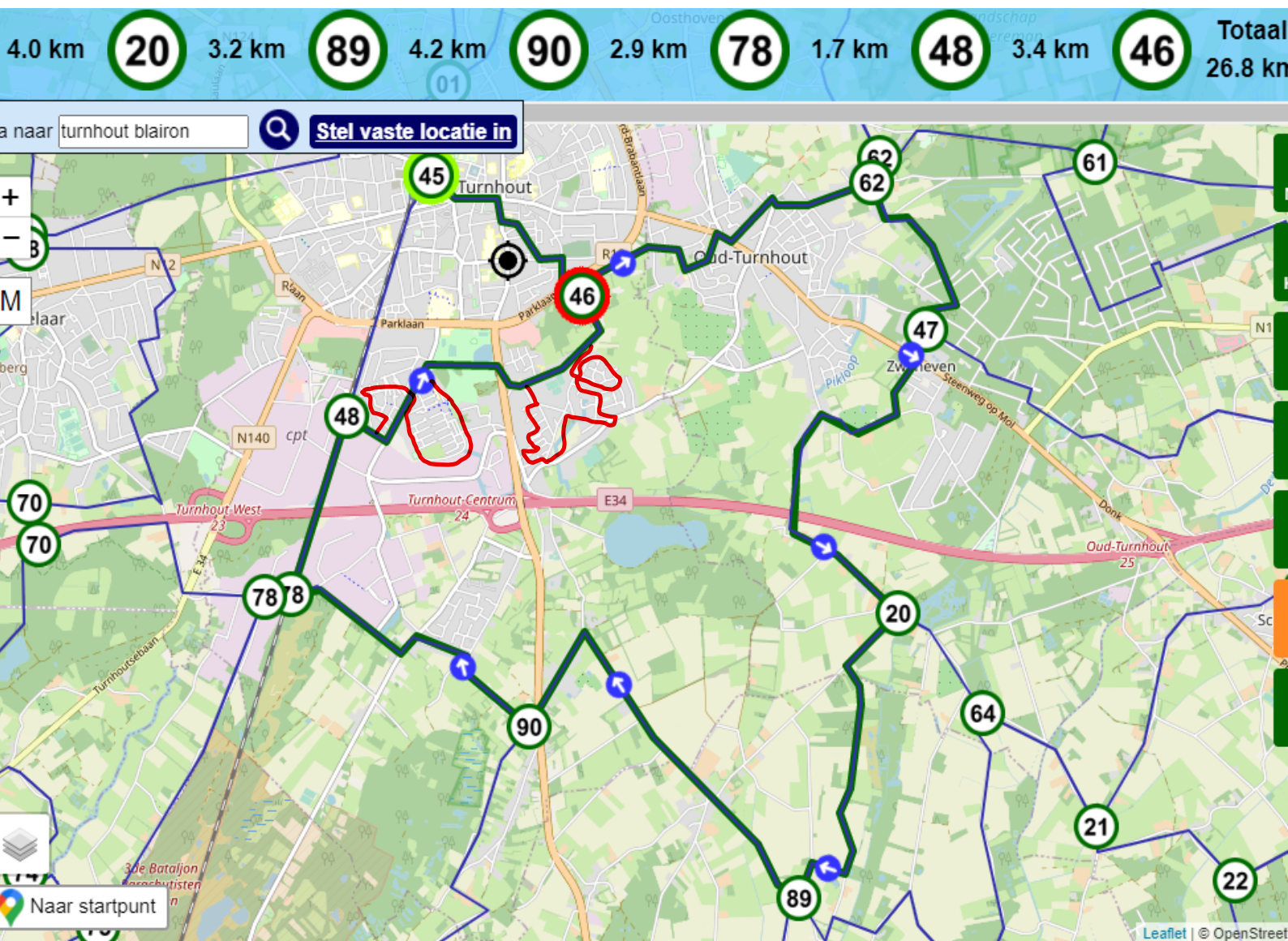
Feestelijke groet
 DE ARK

PS Wandel je ook graag? Dat kan met **Klaploop**: twee wandelroutes in Turnhout van 3,5 en 7 km. In het centrum, in oude en nieuwe buurten van DE ARK of in het groen 'op den buiten'. Een aanrader!

FIETSROUTE zone ZUID * Oud-Turnhout en Parkwijk

Volledige route > in groen en rood

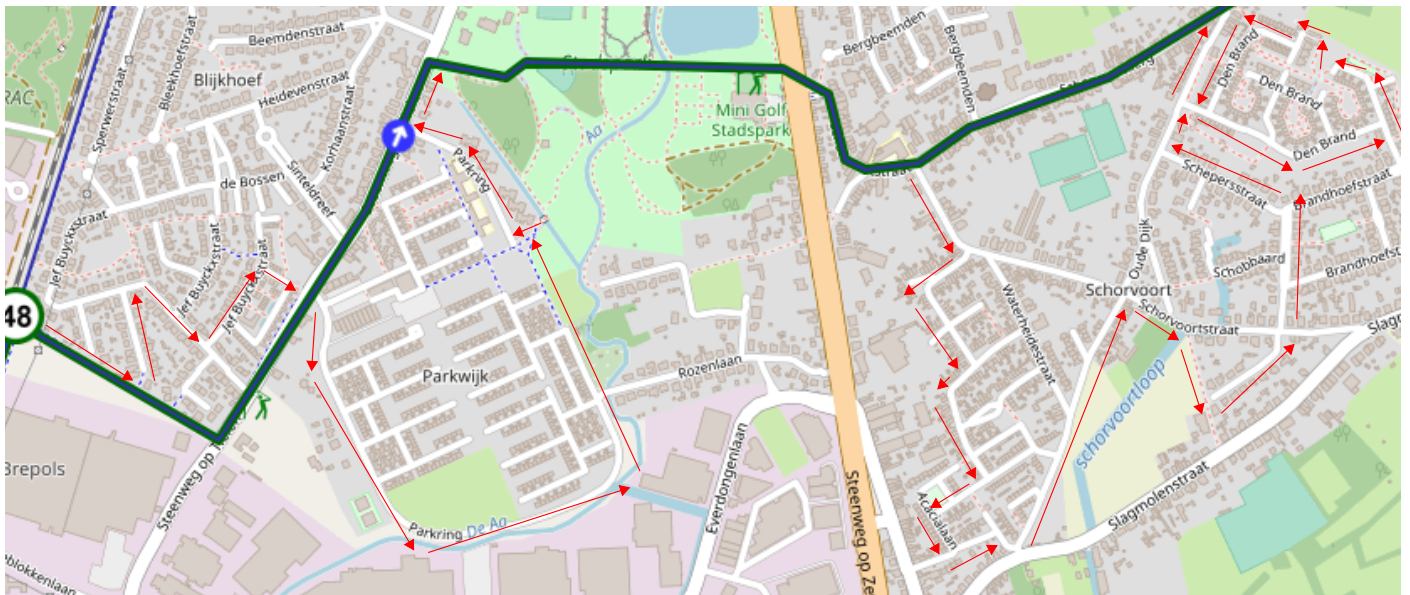
- groene route = traject via de fietsknooppunten
- 2 rode routes = extra lussen door buurten van DE ARK



Toffe foto's van onderweg? Post ze op Instagram #klapzomer

FIETSRUTE zone ZUID * Oud-Turnhout en Parkwijk

Buurt van DE ARK * lus 1 > Parkwijk in Turnhout



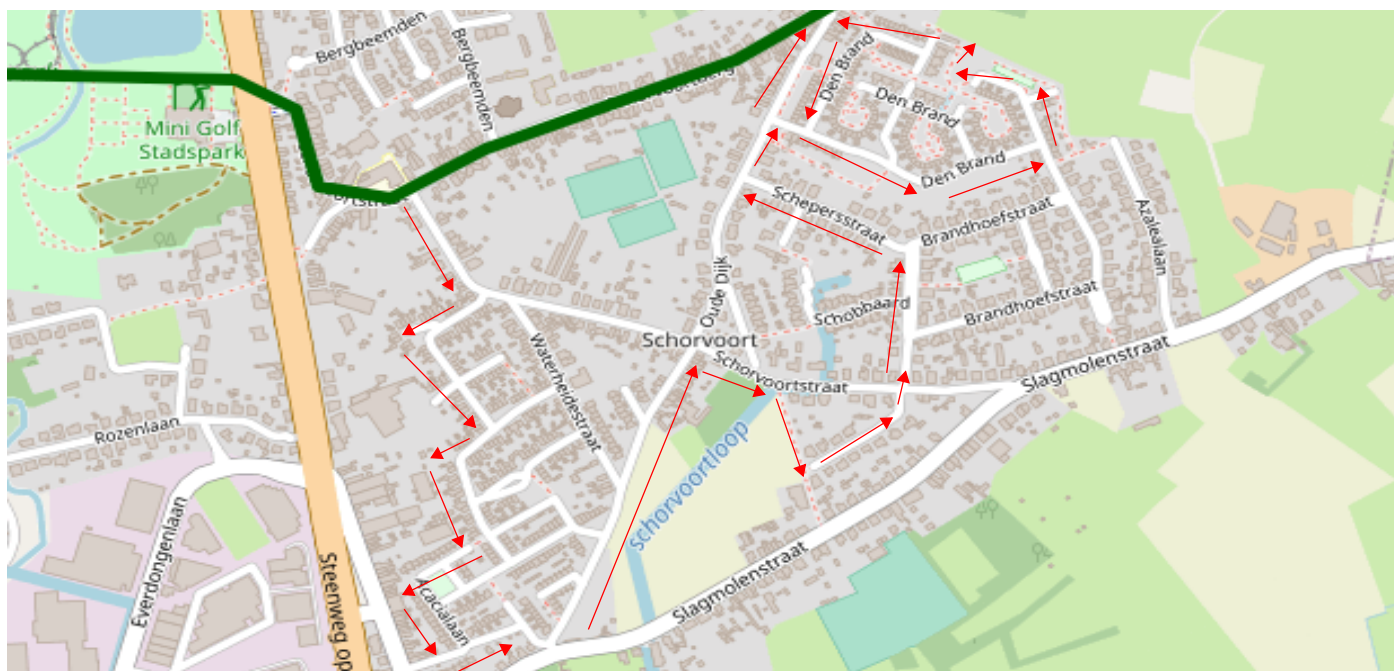
Aan knooppunt 48 volg je de route naar knooppunt 46.

- 1ste pad links = Jef Buyckxstraat
 - Dit is een buurt met koopwoningen van DE ARK uit 2000. Zo'n 100 gezinnen wonen hier.
- aan T-kruispunt > rechts Jef Buyckxstraat blijven volgen
- 2de straat links = De Bosschen (Jef Buyckxstraat en Klamperstraat)
 - In 2018 bouwde DE ARK hier 36 koopwoningen en 17 huurwoningen en -appartementen. Ook de vzw **Den Leeuweric** heeft er een eigen stek. Ze begeleiden volwassenen met een beperking.
- voorbij de 3de rode woonblok > rechtsaf = Klamperstraat
- Steenweg op Tielen oversteken = Parkring
- Parkring 500 m blijven volgen (2 bochten van 90°)
- aan kruispunt met Elandersplantsoen en Rozenlaan > rechtdoor, je fietst nu rondom de hele Parkwijk
 - Ontdek de Parkwijk, de groene buurt naast het Stadspark met wel 500 woningen, een bekend voorbeeld van de modernistische architectuur uit de jaren 60. De volgende jaren wordt de hele Parkwijk vernieuwd.
 - De woningen zijn allemaal gebouwd door DE ARK. Intussen zijn er een aantal verkocht, maar heel vee huurders hebben hier hun thuis.
 - Wist je dat sommige lege woningen een tijdelijke invulling hebben gekregen?
 - Elandersplantsoen1 :
StripARK nodigt je uit op woensdagnamiddag om een strip te komen lezen of strips te lenen!
 - Elandersplantsoen 2: welkom in **De Stuyverij** op maandag, woensdag en vrijdag.
 - Haagbeemdenplantsoen 84: zie je de zendmast? Dit is de plek van de **Zendamateurs!**
 - Binnenkort heeft de Parkwijk een **gloednieuw buurthuis** in de Parkring!
- tot einde Elandersplantsoen > fietspad rechtdoor
- aan einde fietspad rechtdoor = Parkring
 - Rechts zie je 3 grote appartementstorens. De andere 3 zijn (bijna) gesloopt. De afbraak van de torens is de eerste mijlpaal naar een nieuwe Parkwijk. Ontdek de trotse bewoners en warme verhalen in de kort-film **'Parkwijk licht op'**. Scan de QR of surf naar Facebook - arkwonen.
- Parkring volgen > aan T-kruispunt met Steenweg op Tielen naar rechts
- volg nu terug de groene route naar knooppunt 46



FIETSROUTE zone ZUID * Oud-Turnhout en Parkwijk

Buurt van DE ARK * lus 2 > Den Brand en Schorvoort



Vanuit knooppunt 48 fiets je richting knooppunt 46. Steek Steenweg op Zevendonk over aan de sporthal en volg de Schorvoortstraat.

- 2de straat rechts = Schorvoortstraat
- 1ste straat rechts = Hooghuisstraat
- links Dopheidestraat volgen
 - Tussen 1965 en 1978 bouwde DE ARK ruim 200 woningen in Schorvoort.
 - Vandaag huren nog 137 gezinnen een huis in deze buurt.
- aan T-kruispunt naar rechts = Kanunnik Jansenlaan
- aan T-kruispunt naar rechts = Acacialaan
 - In de Acacialaan en Bloemenweg zitten 54 huurwoningen volop in een totaalrenovatie.
 - De andere woningen zijn al gerenoveerd of komen binnenkort aan de beurt.
- aan T-kruispunt naar links = Acacialaan > aan T-kruispunt weer naar links = Acacialaan > aan T-kruispunt naar rechts = Acacialaan
- 1ste straat naar links = Oude Dijk
- na 300 m op het kruispunt met Schorvoortstraat > naar rechts
- voor huisnummer 96 naar rechts het pad over de beek > na 50 m rechtsaf = Dokter Louis Schuermansstraat
- op kruispunt met Schorvoortstraat rechtdoor = Welvaartstraat
- aan T-kruispunt naar links = Schepersstraat > aan T-kruispunt naar rechts = Oude Dijk
- 1ste straat rechts = Den Brand
 - Een buurt uit de jaren '80. 155 gezinnen wonen hier in een huurwoning van DE ARK.
 - Een aantal huizen liggen rond een soort open cirkel. Op een luchtfoto zou je meteen begrijpen waarom deze woningen ook wel de 'Karakollen' worden genoemd.
- ten einde rijden tot aan T-kruispunt > naar links Den Brand ten einde rijden tot voorbij appartementen
- pad nemen en rechts aanhouden tot aan bestrating
- 1ste links, 1ste rechts = Den Brand
- volgen tot aan T-kruispunt, dan naar rechts tot aan T-kruispunt met Oude Dijk
- naar rechts > volg nu terug de groene route naar knooppunt 46