

Doe mee met de
KLAPBAND & KLAPLOOP 2021

Trek eropuit
RONDOM DE BUURTEN VAN DE ARK

van 1 juni tot 30 september

Feest mee met 100 jaar DE ARK!

INFO EN ROUTES:
www.klapzomer.be - klapzomer2021
OF HAAL OP IN DE BETROKKEN GEMEENTEN EN TOERISTISCHE PUNTEN

KLAPLOOP * wandeling Turnhout Centrum (3,5 km)

Feest mee met 100 jaar DE ARK!

Ontdek Klapzomer, een zomer vol hartverwarmende activiteiten.

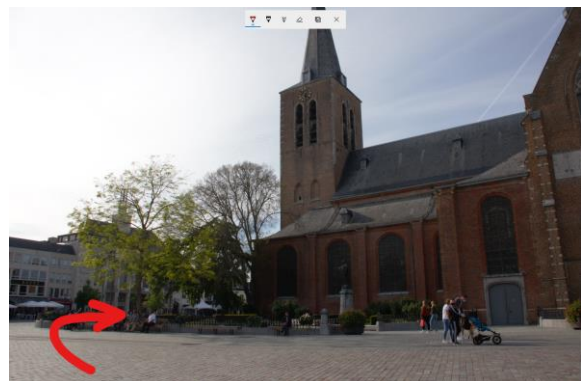
Eén van deze activiteiten is Klapband*Klaploop, zalige fiets- en wandeltochten rondom de buurten van DE ARK.

Klaploop zijn **twee wandelingen in Turnhout:**

deze stadswandeling van 3,5 km en een randwandeling van 7,1 km.

Veel stap- en klapplezier!


We starten aan het **Toerismehuis 't Steentje**, Grote Markt 44, gebouwd in 1922 door architect Van Ravestyn in opdracht van de stad. Het "oude" Steentje was voorheen gevangenis, later herberg, vredegerecht en kruitmagazijn van de burgerwacht. Nu zit hier de Toeristische Dienst.



Midden op de Grote Markt staat de **Sint-Pieterskerk** (ook genoemd de binnenkerk). Het oudste deel, onder meer de toren, is gebouwd in de 13^e eeuw. De kerk is vrij te bezichtigen.

Blikvangers : preekstoel, diverse schilderijen, koorgang achter het hoofdaltaar.

We verlaten de Grote Markt langs het **Zegeplein** aan het begin van de Begijnenstraat.



Op dit plein is in 1922 het monument opgericht ter ere van de 131 gesneuvelde Turnhoutse soldaten tijdens de eerste wereldoorlog. **“De Madelon”**, zoals het monument wordt genoemd door de Turnhoutenaren, staat midden in de uitgangsbuurt en wordt nu gerestaureerd voor de 100^e verjaardag.


We wandelen door de Begijnenstraat en zien na 100 meter aan de rechterkant het **“Huis metten Toren”** waar nu het Taxandriamuseum is gevestigd (in elke kamer “woont” een historisch personage) Het gebouw dateert van de 16e eeuw en prinses Amalia Van Solms verbleef er in 1649 ter gelegenheid van haar “blijde intrede”.



De stad kocht het gebouw in 1952 en vanaf 1969 is het Museum van de Speelkaart er gevestigd.

Aan het einde van de Begijnenstraat (na 50 meter links) gaan we het **Begijnhof** binnen via de monumentale ingangspoort.

Het Begijnhof werd gebouwd in het begin van de 14^e eeuw. Het is een “pleinbegijnhof” waar ooit 350 “juffrouwen-begijn” woonden. De laatste Turnhoutse begijn overleed in 2002.



We verlaten het Begijnhof via de zij-uitgang aan het plein voor de kerk en komen op het **Beggaplein**, een knus plein dat deel uitmaakt van de Begijnendreef-wijk.

Het is één van de eerste buurten die door DE ARK (toen nog “Turnhoutse Maatschappij voor de Huisvesting” en in de volksmond “De Maatschappij”) na de Tweede Wereldoorlog werd gebouwd in het kader van de “krotopruiming”.

Het terrein was gelegen in de toenmalige wijk “**de Weesgegroet**” een arme volkswijk waar tot na 1945 voornamelijk houten woonbarakken stonden. De wijk telde 53 eengezinswoningen waarvan 9 “voor kroostrijke gezinnen”.



We verlaten het Beggaplein via de Meirstraat : op het einde van deze straat bereiken we de Begijnendreef die we links inslaan.



Voor ons zien we een muur van de gevangenis, gebouwd in 1904. We nemen de eerste straat links (Kasteeldreef) en volgen de muren van Sint-Victor tot aan het Kasteelplein.

Links wandelen we naast het **Sint-Victorinstituut van de Broeders van Liefde** en rechts zien we de imposante gebouwen van **CC De Warande**.





Het **kasteel van de hertogen van Brabant** is sedert 1796 in gebruik als gerechtsgebouw, op dit ogenblik door de rechtbank van eerste aanleg, de hoogste rechtsmacht in het arrondissement Turnhout.

Het fungeerde vanaf de bouw in de 13^e eeuw als vesting en jachtslot. De laatste grondige restauratie werd beëindigd omstreeks 2000.



Staande voor de toegangsbrug van het Kasteel gaan we eerst links naar de Warandestraat, die we naar rechts gaan.



We nemen de eerste straat links (Sint-Antoniustraat), opnieuw de eerste straat links (Leopoldstraat met een aantal statige huizen) en opnieuw links in de **Gasthuisstraat**, de belangrijkste winkelstraat van Turnhout.




We volgen de Gasthuisstraat in de richting van de Grote Markt gedurende ca.100 meter en stappen dan aan de rechterkant de **Hofpoort** in, een smal verkeersvrij pad.



Links achteraan bevindt zich een kleine tuin waarin zich gevechten zouden hebben afgespeeld tijdens de **Slag van Turnhout** in 1789.



Op het einde van de Hofpoort gaan we links de Driezenstraat in tot aan de Herentalsstraat, die we naar rechts volgen. Op de hoek van de Deken Adamsstraat steken we de straat over en gaan we links de **Fabriekstraat** in: een mini-straatje met aan de rechterkant enkele huizen van DE ARK.



We steken de parking diagonaal over, en komen aan de Beekstraat die we links ingaan en volgen tot aan de Otterstraat.



Aan de overzijde van de straat stappen we het nieuwe stadsdeel **Turnova** in. Het is een samenwerkingsproject tussen de stad Turnhout, private investeerders en DE ARK, deels op het terrein van de vroegere fabriek Brepols.

Daar heeft de stad haar **kunstencampus** gebouwd met academies voor Beeldende kunsten en Muziek, Woord en Dans. Voorts is er een uitgebreid winkelcentrum en diverse appartementsblokken, met als blikvanger de **Turnova-toren**: 72 meter hoog, 48 appartementen en een restaurant op de hoogste verdieping.

Bovenaan de korte helling vanuit de Otterstraat heeft DE ARK 3 appartementen, boven het linkse winkelpand.

We komen nu op het **P.J.Brepolsplein**, de grote centrale plaats van Turnova. Na de Turnovatoren kunnen we even naar rechts, dan dadelijk naar links (Academieplein).




Tussen twee appartementen gaan we richting **Baron Frans du Fourstraat**.



Het appartementsgebouw dat we rechts zien is door DE ARK gebouwd en bestaat uit 30 huurappartementen.

Langs de ingang naar de ondergrondse parking kunnen niet alleen de huurders van DE ARK naar de ondergrondse parking. Ook de vrachtwagens die komen leveren bij de handelszaken van Turnova, rijden langs deze ingang naar de loskade.



We volgen de Baron Frans de Fourstraat naar links, en komen zo vanzelf terug op de Grote Markt. **Het eindpunt van deze wandeling ☺**

Genoten van de stadswandeling? Toffe foto's gemaakt onderweg?

Post ze op Instagram met #klapzomer

Nog een fijne (klap)zomer!